

CARTE PHYTOSOCIOLOGIQUE DES FORETS DE LA HAUTE MAURIENNE

par CH. BARTOLI, Ingénieur en Chef du Génie Rural des Eaux et des Forêts

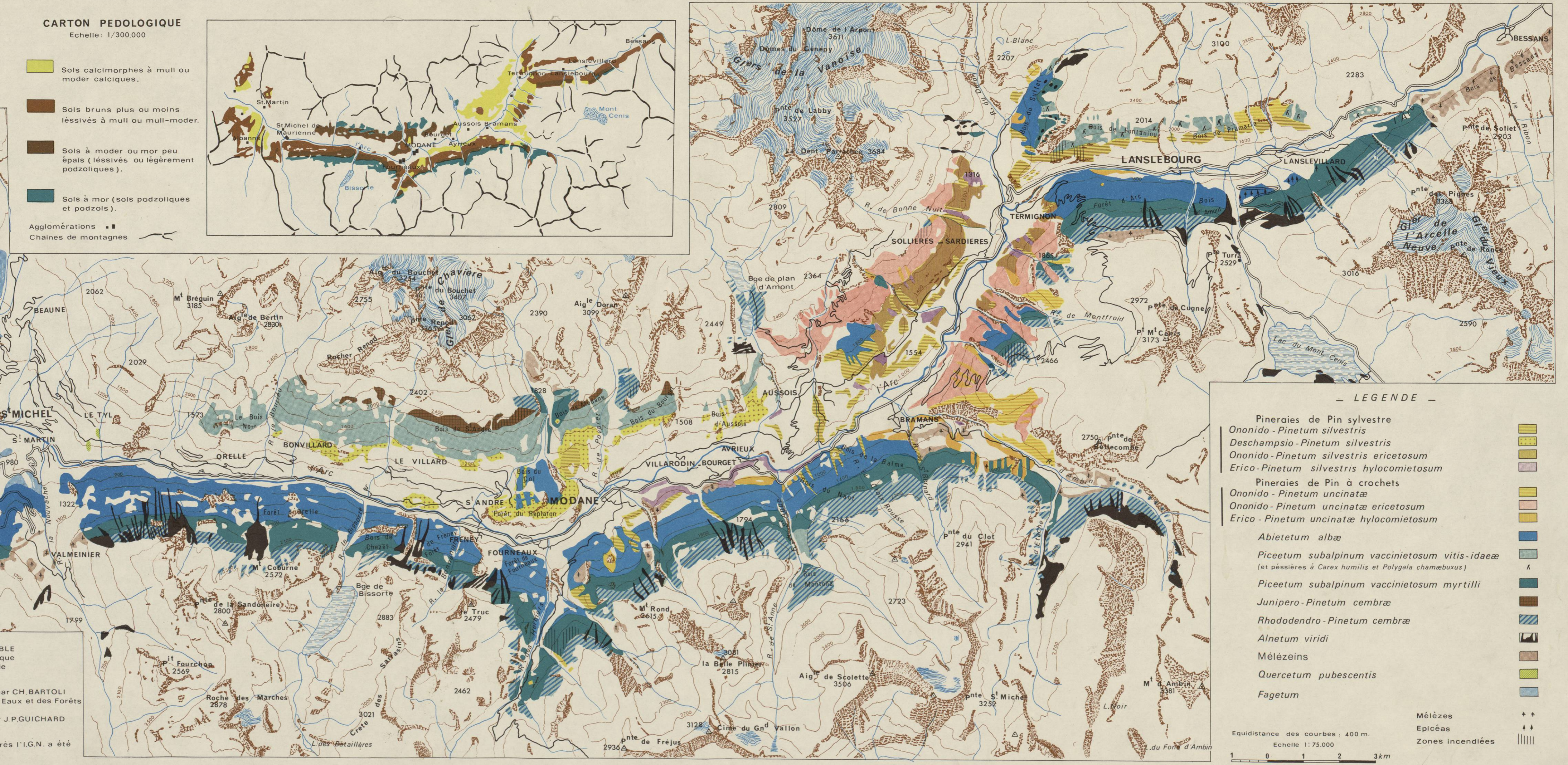
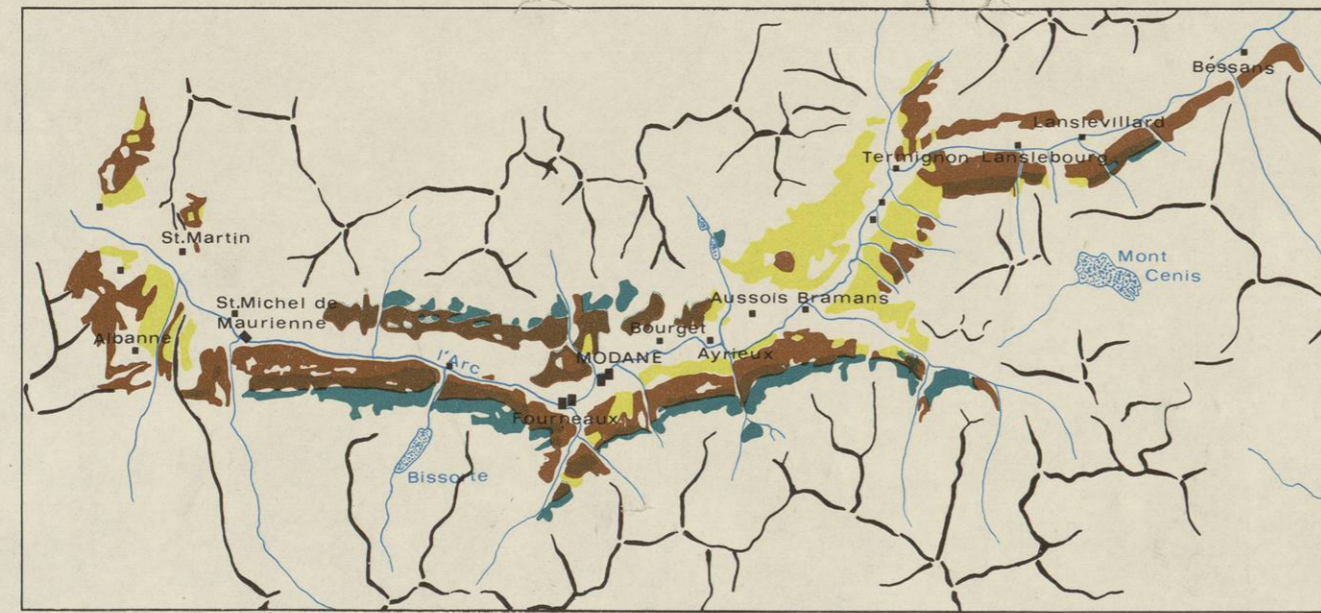
Repérage des cartes au 1/50,000 de la France:

ST. JEAN DE MAURIENNE 34-XXXIV
MODANE 34-XXXV
LANSLEBOURG 34-XXXVI
LA GRAVE 35-XXXIV
NEVACHE 35-XXXV
MONT D'AMBIN 35-XXXVI






















CARTON PEDOLOGIQUE

Echelle: 1/300,000

-  Soils calcimorphes à mull ou moder calciques.
-  Soils bruns plus ou moins lessivés à mull ou mull-moder.
-  Soils à moder ou mor peu épais (lessivés ou légèrement podzoliques).
-  Soils à mor (soils podzoliques et podzols).
- Agglomérations 
- Chaines de montagnes 



— LEGENDE —

Pineraies de Pin sylvestre	
Ononido - Pinetum silvestris	
Deschampsio - Pinetum silvestris	
Ononido - Pinetum silvestris ericetosum	
Erico - Pinetum silvestris hylacomietosum	
Pineraies de Pin à crochets	
Ononido - Pinetum uncinatæ	
Ononido - Pinetum uncinatæ ericetosum	
Erico - Pinetum uncinatæ hylacomietosum	
Abietetum albæ	
Piceetum subalpinum vacciniotum vitis-idaeæ (et pessières à Carex humilis et Polygala chamæbuxus)	
Piceetum subalpinum vacciniotum myrtilli	
Junipero - Pinetum cembraë	
Rhododendro - Pinetum cembraë	
Alnetum viridi	
Mélèzeins	
Quercetum pubescentis	
Fagetum	
Mélèzes	
Epicéas	
Zones incendiées	

Equidistance des courbes: 400 m.
Echelle 1:75,000

1 0 1 2 3 km

UNIVERSITE DE GRENOBLE
Laboratoire de Botanique
et de Biologie Végétale

La carte a été levée au 1:20,000 par CH. BARTOLI
Ingénieur en Chef du Génie Rural des Eaux et des Forêts
La carte a été dessinée en 1966 par J.P. GUICHARD

Le fond topographique adapté d'après l'I.G.N. a été
dessiné par J. CHALENDAR