

VEGETATIONSKARTE DES OSTALPINEN GEBIRGSRADES









IM WEIZER BERGLAND UND DESSEN UMRANDUNG (STIEIERMARK)

von Oberschulrat Franz PRATL (A 8160 Weiz)





CARTE DE LA VEGETATION DU REBORD EST-ALPIN DANS LA REGION DE WEIZ (STYRIE)

Aufnahmedaten von 1964 bis Juli 1970.



HÜGELSTUFE ETAGE COLLINEEN

-  Azidiphile Föhren-Eichen Mischwälder:
Forêts mixtes acidiphiles de Pin sylvestre et Chêne pédonculé.
(*Pineto Quercetum roboris myrtilletosum* Egger 1959.)
-  Mesophile Laubmischwälder, vorwiegend rotbuchenreicher Eichen-Hainbuchenwald: Forêts mixtes mésophiles, Chêne à Charme principalement.
(*Querceto Carpinetum mediostyriacum subass. fagetosum* Egger 1959.)
-  Kalkbuchenwälder: Hêtraies collinéennes sur calcaire.
-  Fichtenforste: Plantations d'Épicéas.
-  Fettwiesen: Prairies.
(*Arrhenatherion elatioris* Verband.)
-  Feuchtwiesen und Sumpfwiesen: Prairies humides ou marécageuses.
(*Molinietalia - Caricetalia davallianae - Magnocaricion* Vbd.)
-  Halbtrockenrasen: Prairies semi-sèches.
(*Mesobromion* Vbd.)
-  Kulturen: Cultures.

UNTERE BERGSTUFE ODER SUBMONTANE STUFE ETAGE MONTAGNARD INFERIEUR (ou SUBMONTAGNARD)


-  Zwenkenreicher Rotbuchenwald: Hêtraies à Brachypode.
(*Fagetum mediostyriacum calcareum subass. brachypodietosum* Egger 1953.)
-  Bergahorn-Buchenwald: Hêtraies à Erable sycamore.
(*Aceri - Fagetum*.)
-  Buchen-Mischwaldgesellschaften: Hêtraies mixtes à Epicea.
-  Bergwiesen und -Weiden: Prairies et pâturages de montagne.

OBERE BERGSTUFE ODER MONTANE STUFE ETAGE MONTAGNARD SUPERIEUR





-  Montaner Fichtenwald: Pessière montagnarde.
-  Pseudoalpine Rasen im Gebiete des aufgelockerten Fichtenwaldes und der pseudoalpinen Gipfel:
Pâturages subalpins dans les Pessières clairiérées et sur les crêtes pseudoalpines.

AUEN

VEGETATION DE BORD DES EAUX




-  Gebüschgesellschaften im Bereich der Fluß- und Bachauen: Montane Grauerlenau (*Alnetum incanae*) Weiden-Schneeballgesträuch (*Salici Viburnetum*), Schwarzerlenau (*Alnetum glutinosae*)
Groupements ripicoles à Aunes et Saules.

RELIKTGESELLSCHAFTEN UND -ARTEN GROUPEMENTS ET ESPECES RELICTUELS



















-  Hopfenbuche (*Ostrya carpinifolia*) Einzelbestände. Verarmte Restbestände illyrischer Laubwälder (Nöstelberg, Landscha)
Stations isolées et peuplements appauvris d'*Ostrya*.
(*Ostryetum carpinifoliae styriacum* Maurer 1968) mit alpinen und präalpinen Arten (Weizklamm).
-  ① Flaumeiche (Nöstelberg).
Quercus pubescens.
-  ② Alpen-Goldregen (Raabklamm bei Gutenberg).
Laburnum alpinum (Mill) Presl.
-  x Alpine und präalpine Arten in Lagen unter 600 m:
Stations d'espèces alpines et préalpines au dessous de 600m.

SONSTIGE BEZEICHNUNGEN

STATIONS ET LIMITES REMARQUABLES

-  Moor-Fichtenwald (*Sphagno Piceetum*) Bendlerhöhe.
-  - - - Verbreitungsgebiet von *Erica carnea*.
-  Bereich der paläozoischen und mesozoischen Kalke und des Kalkschuttes:
Calcaires paléozoïques et mésozoïques et éboulis calcaires.

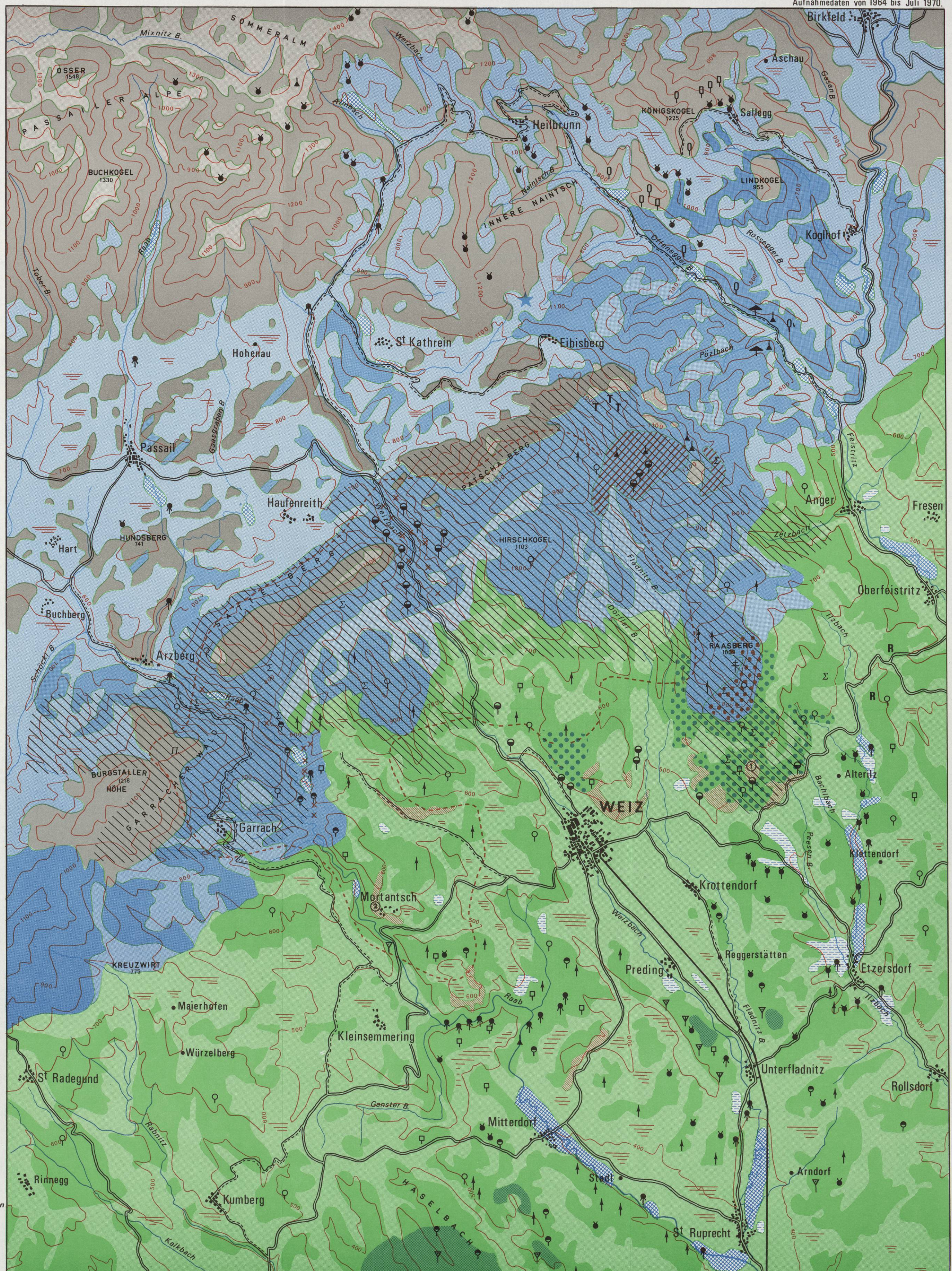
SIGNATUREN (SYMBLES)

- | | |
|--|---|
|  Stieleiche - <i>Quercus robur</i> . |  Rotföhre - <i>Pinus sylvestris</i> . |
|  Traubeneiche - <i>Quercus petraea</i> . |  Lärche - <i>Larix decidua</i> . |
|  Weißbuche - <i>Carpinus betulus</i> . |  Schwarzerle - <i>Alnus glutinosa</i> . |
|  Esche - <i>Fraxinus excelsior</i> . |  Grauerle - <i>Alnus incana</i> . |
|  Eibe - <i>Taxus baccata</i> . |  Grünerle - <i>Alnus viridis</i> . |
|  Rotbuche - <i>Fagus sylvatica</i> . |  Robinie - <i>Robinia pseudacacia</i> . |
|  Bergahorn - <i>Acer pseudoplatanus</i> . |  Zitterpappel - <i>Populus tremula</i> . |
|  Mehlsbeerbaum - <i>Sorbus aria</i> . |  Birke - <i>Betula pendula</i> . |
|  Fichte - <i>Picea abies</i> . |  Rauhaarige Alpenrose - <i>Rhododendron hirsutum</i> . |

Maßstab: Echelle 1/50 000.

Höhenlinien: 100m Abstand - Equidistance des courbes: 100m.

Zeichenarbeit: M^{me} M.C. NEUBURGER, Grenoble.



Imprimerie LOUIS-JEAN - 05 - GAP

Topographische Elemente nach der österreichischen Karte 1/50 000, mit Genehmigung des Bundesamtes für Eich- und Vermessungswesen (Landesaufnahme) in Wien, Zl. L 61 280/68.